Upozornění vlastníkům a uživatelům pozemků

na povinnosti podle ustanovení § 46 (ochranná pásma) a § 24, odst. 3, písm. g) zákona č. 458/2000 Sb. o podmínkách podnikání a o výkonu státní správy v energetických odvětvích o změně některých zákonů (energetický zákon)

Společnost ČEPS, a.s., je vlastníkem a provozovatelem vedení zvlášť/velmi vysokého napětí. Současně se vznikem těchto vedení k nim byla zřízena věcná břemena a ochranná pásma, která mají charakter oprávnění k cizím nemovitostem. V rozsahu výše citovaného zákona tato práva svědčí společnosti ČEPS, a.s.

Podle ustanovení § 46 výše uvedeného zákona je ochranné pásmo souvislý prostor v bezprostřední blízkosti vedení vymezený svislými rovinami vedenými po obou stranách vedení ve vodorovné vzdálenosti měřené kolmo na vedení, která činí od krajního vodiče vedení na obě jeho strany u vedení o napětí 400 kV 20 (25) m, u napětí 220 kV 15 (20) m a u napětí 110 kV 12 (15) m (hodnoty v závorkách platí pro vedení uvedená do provozu před 1. 1. 1995).
Energetický zákon zakazuje vlastníkům nechávat v ochranném pásmu nadzemního vedení růst porosty nad výšku 3 m.

Katastrálním územím vaší obce prochází vedení přenosové soustavy označené **V210** vlastněné a provozované naší společností, u kterého je rozsah ochranného pásma vyměřen vzdáleností 25 m na obě strany měřeno od krajních vodičů tohoto vedení.
Na základě § 46, odst. 9 a § 24, odst. 3, písm. g) zákona č. 458/2000 Sb. vyzýváme vlastníky či uživatele pozemků, aby odstranili a oklestili stromoví a jiné porosty v ochranném pásmu, které ohrožují bezpečný a spolehlivý provoz tohoto vedení přenosové soustavy.

Zasláním a následným zveřejněním přiloženého „UPOZORNĚNÍ" plní ČEPS, a.s., svoji povinnost vyplývající ze zákona č. 458/2000 Sb.

Odstranění nebo okleštění stromoví a jiných porostů musí být provedeno ve smyslu zákona č. 458/2000 Sb., § 46, odst. 9 (energetický zákon).

ODSTRANĚNÍ A OKLEŠTĚNÍ STROMOVÍ A JINÝCH POROSTŮ PROVEĎTE V OBDOBÍ VEGETAČNÍHO KLIDU V TERMÍNU DO 31. PROSINCE 2019 .

Současně oznamujeme, že v termínu od 31.7.2018 – do 31.12.2019 vyhledají vlastníky pozemků, na kterých se ochranné pásmo vedení nachází, zástupci firmy pověřené společností ČEPS, a.s., a projednají rozsah a způsob odstranění a okleštění stromoví a jiných porostů ohrožujících bezpečné a spolehlivé provozování vedení přenosové soustavy. S ohledem na všechny okolnosti chceme být nápomocni těm vlastníkům, kteří nemají možnost vadný stav urychleně napravit. S ohledem na závažnost této věci bude s Vámi uzavřena Smlouva o způsobu provedení údržby ochranného pásma vedení.

V případě potřeby Vám poskytne bližší informace paní R. Marečková, tel.725110631.

Odpovědný pracovník: Renata Marečková.....

V Chomutově dne 5.9.2018

Za ČEPS, a.s.vyřizuje:
JETCON spol. s r.o .
Na Bělidle 275
430 01 Chomutov

Příloha: Orientační zákres vedení v pozemkové mapě s vyznačením lomových, příp. hraničních podpěrných bodů.

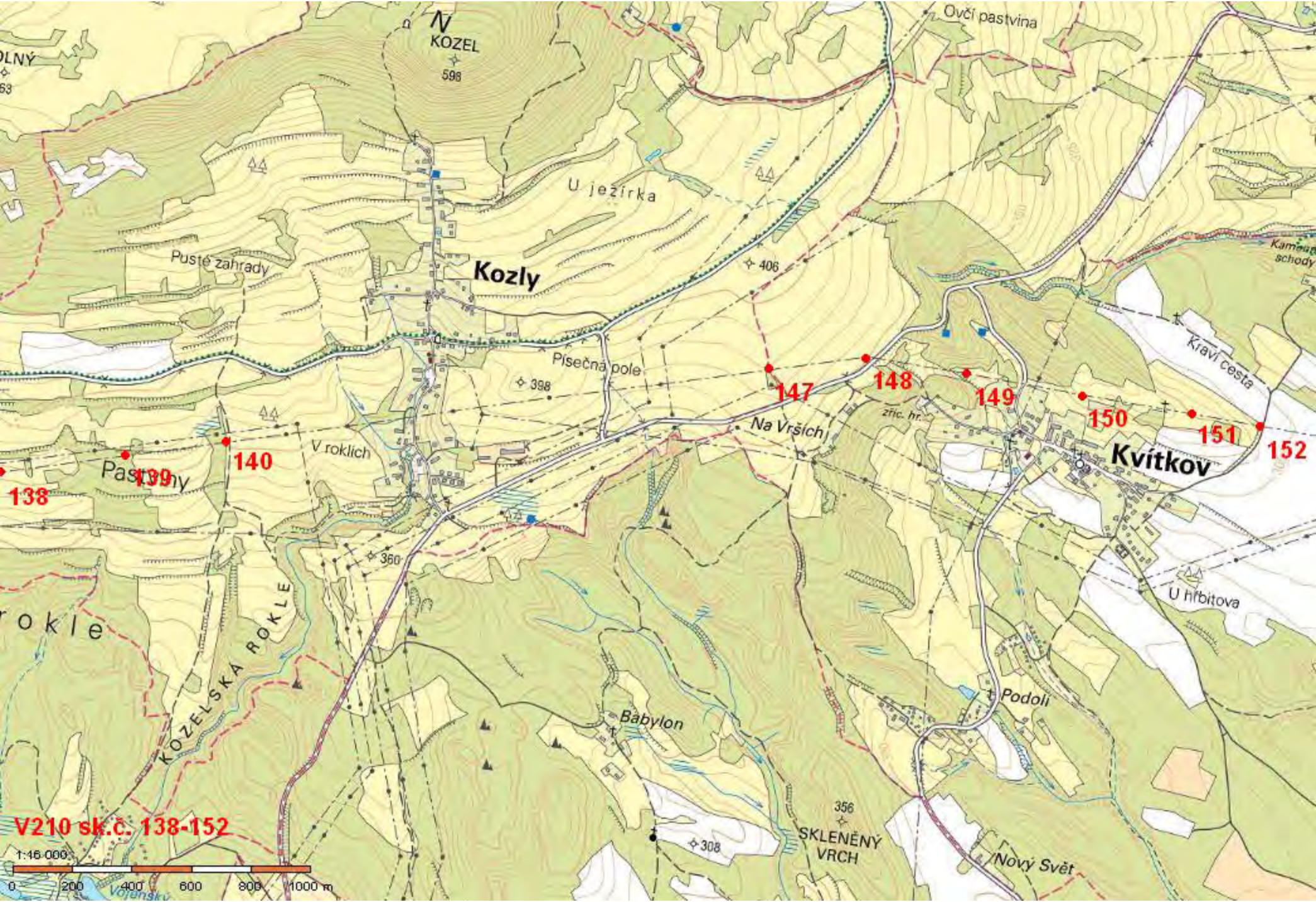
KOZEL
598
Ovčí pastvina
U jezírka
Pusté zahrady
Kozly
406
Písečná pole
398
Kamenné schody
Kraví cesta
147
148
149
150
151
152
Na Vrších
zříc. hr.
Kvítkov
138
139
140
V roklích
Pastviny
360
U hřbitova
KOZELSKÁ ROKLE
Babylon
Podolí
356
SKLENĚNÝ VRCH
308
Nový Svět
V210 sk.č. 138-152
1:15 000
0
200
400
600
800
1000 m

Obecní les
ŠIBENIČNÍ VRŠEK
RASOVA HŮRKA
Černá bota
BUČINA
Smolné pole
U Jelínka
U trati
Zahrady
OKŘEŠICE
Sosnová
HARMONIE
Za tratí
Lisova Samota
Amerika
Klementovo
Nový Dvůr
V rovinách
Lesná
U bílé kaple
U mílníku
Ramš
Pod Adamovem
Pod silnicí
V Řesov
auto-moto-cyklo
hř.
čov
153
154
157
158
163
164
V210 sk.č. 153-164
1:16 000
0 200 400 600 800 1000 m

Panín ryb.
OBORA
371
348
U spálené kůlny
187
188
ŽIDOVSKÝ VRŠEK
323
Podlesí
268
Svitavka
odkal.
ZÁKUPY
262
268
VINICE
299
sport.
302
280
ČOV
288
žst. Zákupy
262
ČOV
283
Zákupský ryb.
koup.
kemp.
176
Na Kapřím rybníku
266
V lukách
z. Božíkov
U Zastávky
268
175
279
Malý zákupský
174
BOHATICK
Vlčí Důl-Dobranov
173
V210 sk.č. 173-188
KŘÍŽEK
285
275
290
283
1:15 000
0
200
400
600
800
1000 m

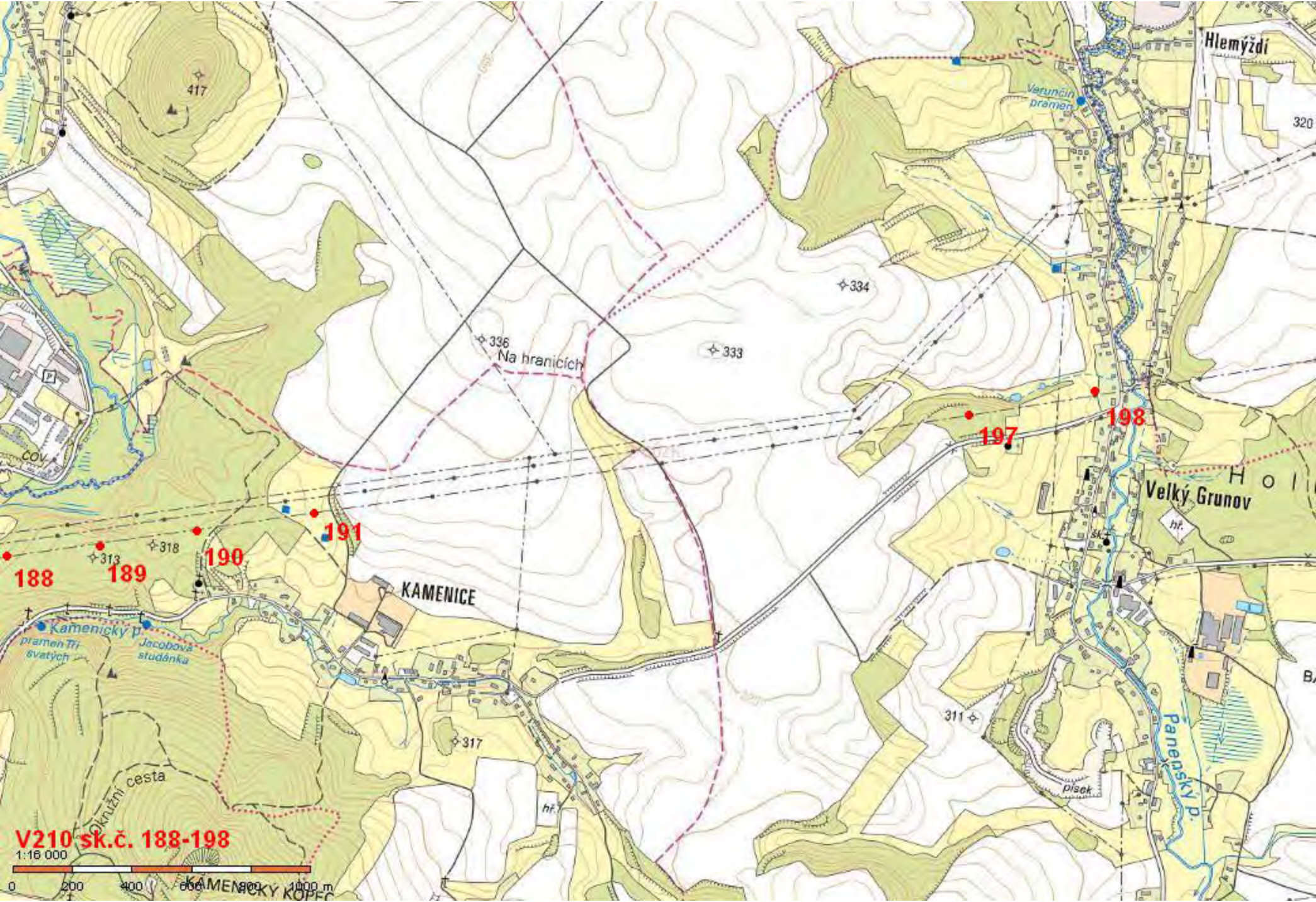

Hlemýždí
Verunčin pramen
320
417
334
336
Na hranicích
333
197
198
Velký Grunov
191
190
189
188
313
318
KAMENICE
Kamenický p.
pramen Tří svatých
Jacobova studánka
317
311
Panenský p.
písek
Okružní cesta
V210 sk.č. 188-198
1:16 000
0
200
400
600
800
1000 m

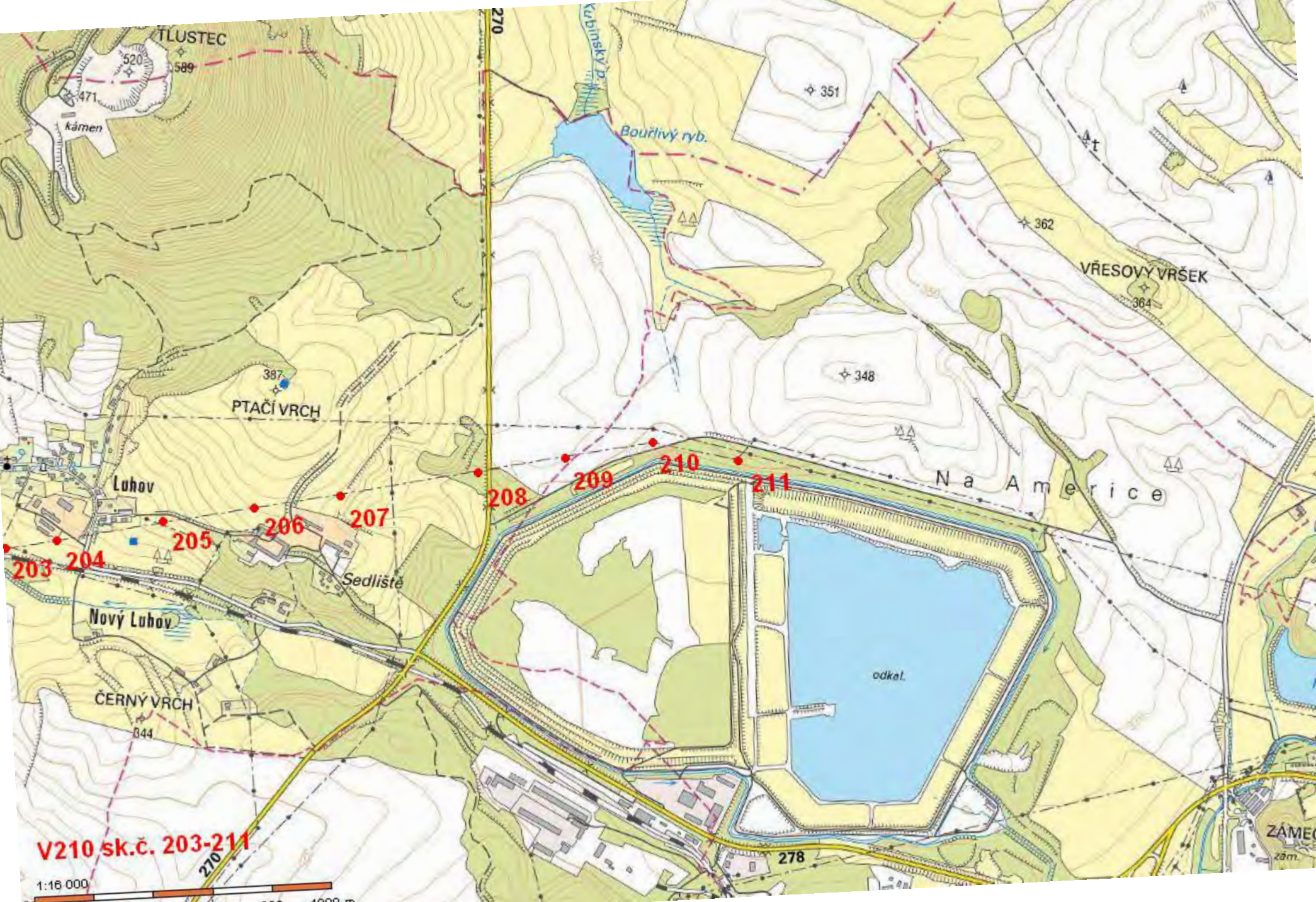
TLUSTEC
520
589
471
kámen
270
Kubínský p.
351
Bouřlivý ryb.
362
VŘESOVÝ VRŠEK
364
348
387
PTAČÍ VRCH
Luhov
203
204
205
206
207
208
209
210
211
Na Americe
Sedliště
Nový Luhov
odkal.
ČERNÝ VRCH
844
278
ZÁMEC
V210 sk.č. 203-211
1:16 000

233
234
235
MLÝNSKÝ VRŠEK
386
373
351
380
364
384
368
SVÁROV
278
Lesní Domky
414
STEJSKALŮV KOPEC
433
416
436
412
391
392
382
CHRASTNÁ
LÁZNĚ KUNDRATICE
452
CHRASTENSKÝ VRCH
Hamerská strouha
Chrastná
rekr.
kemp.
Ploučnice
Chrastenský vodopád
Kočvarův ryb.
KAMBERK
400
ČOV
Děvínská louka
Děvínský ryb.
Lázeňský ryb.
nem.
415
Vyhlídka
KAVČÍ KOPEC
427
Nová Lužice
Kavčí skála
V210 sk.č. 233-235
V břízkách
Podvrší
Mannův les
LÁZEŇSKÝ VRCH
1:16 000
0
200
400
600
800
1000 m

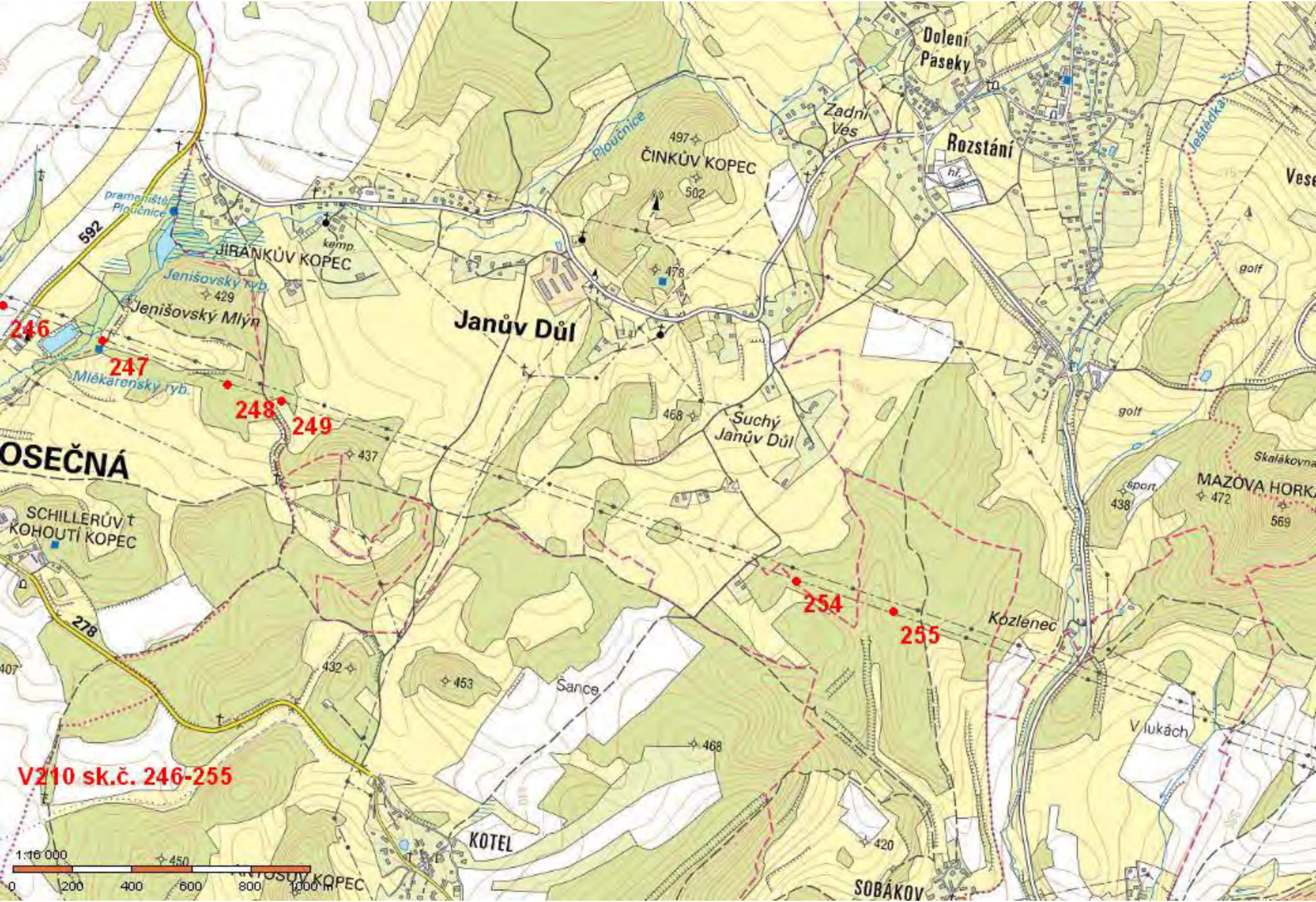

V210 sk.č. 246-255

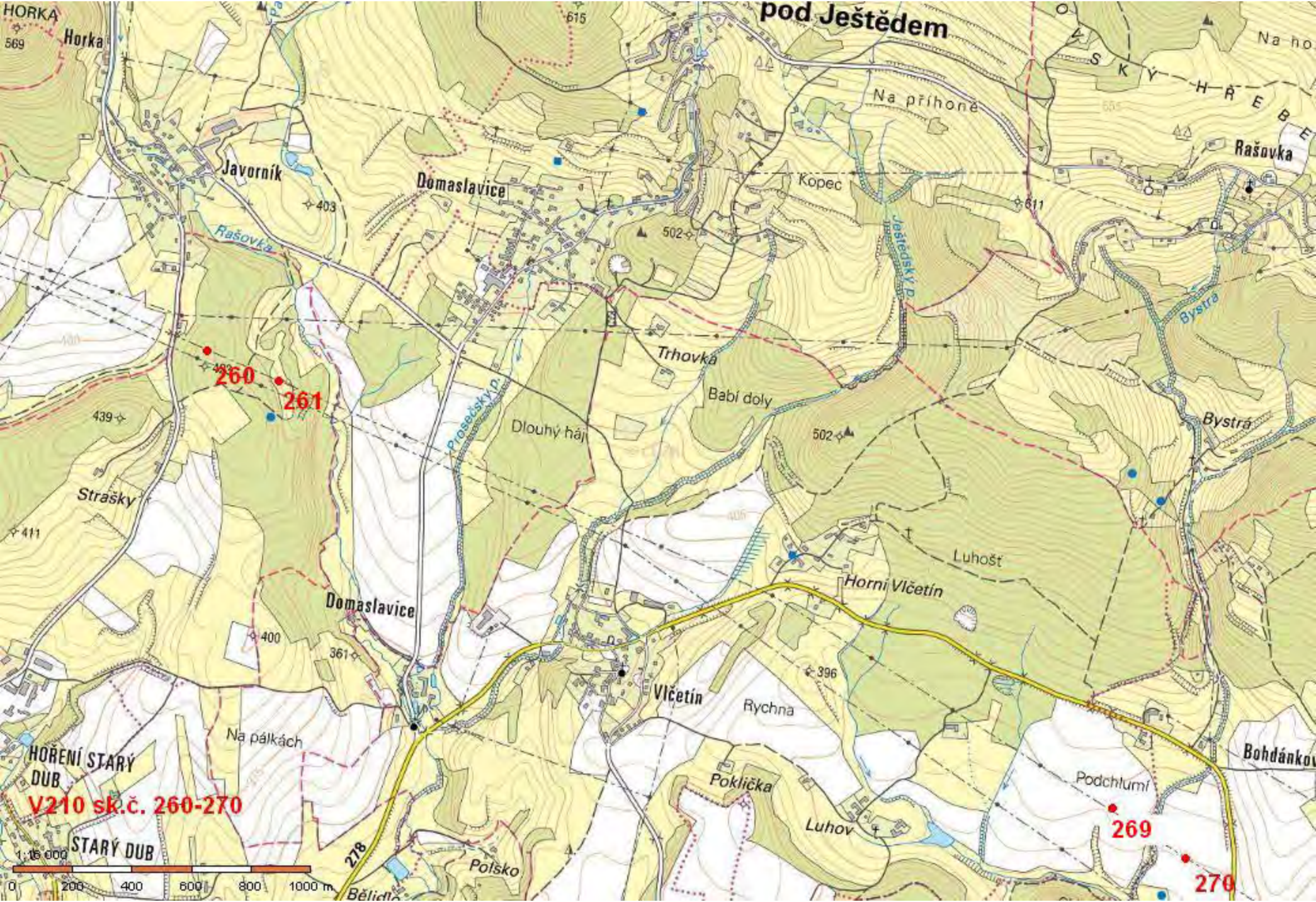
HORKA
569
Horka
615
pod Ještědem
Na příhoně
Rašovka
Javorník
403
Domaslavice
Kopec
611
502
Rašovka
Ještědský p.
Bystrá
Trhovka
260
261
Babí doly
Dlouhý háj
Prosečský p.
439
Strašky
411
502
Bystrá
Luhošt
Horní Vlčetín
Domaslavice
400
361
396
Vlčetín
Rychna
Na pálkách
HOŘENÍ STARÝ DUB
V210 sk.č. 260-270
STARÝ DUB
Poklička
Luhov
Podchlumí
269
270
278
Polsko
Bělidlo
1:15 000
0
200
400
600
800
1000 m

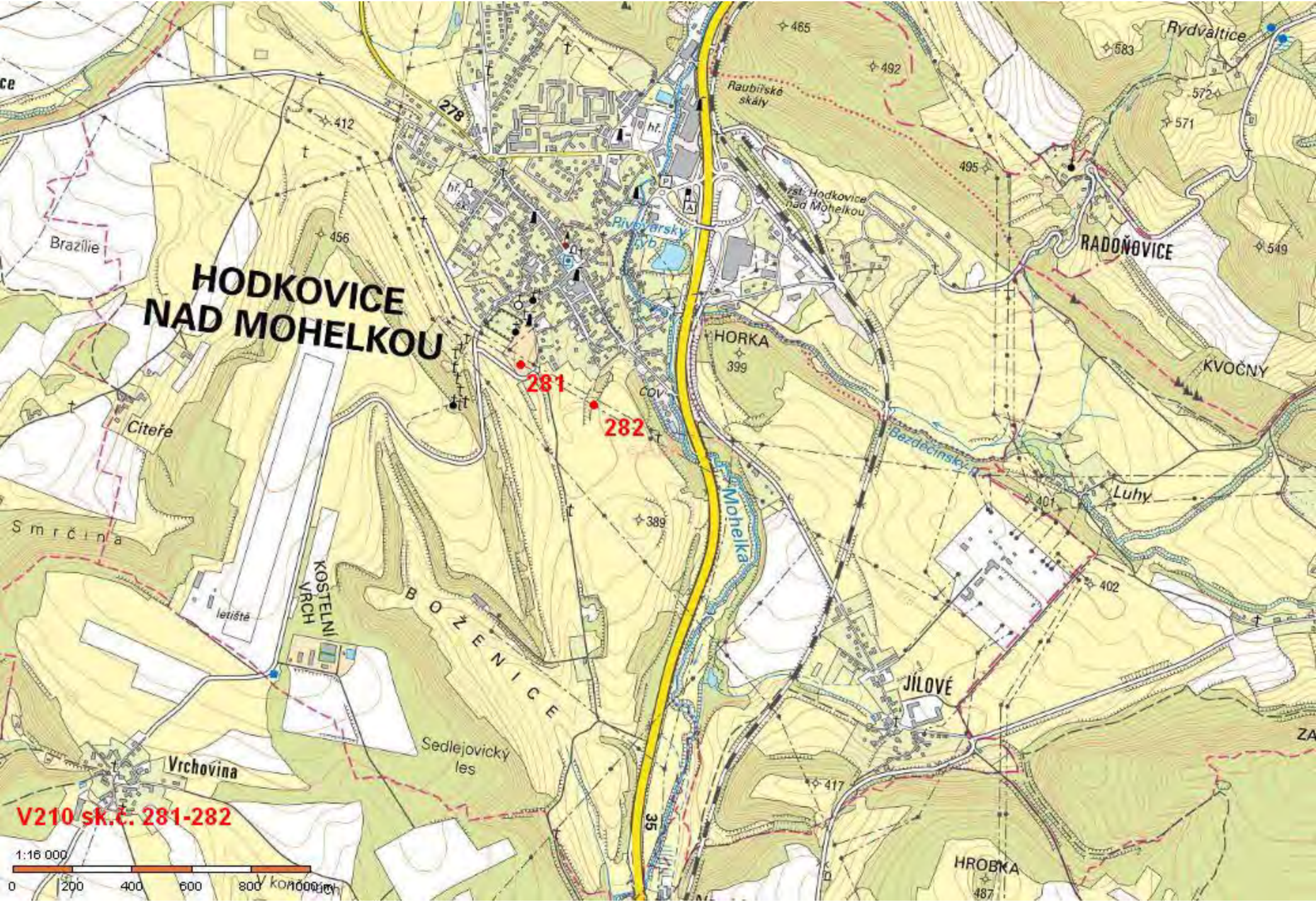
HODKOVICE
NAD MOHELKOU
281
282
V210 sk.č. 281-282
1:16 000
0
200
400
600
800
1000 m
Brazílie
Citeře
Smrčina
letiště
KOSTELNÍ VRCH
BOŽENICE
Sedlejovický les
Vrchovina
Raubířské skály
Pivovarský rybník
zast. Hodkovice nad Mohelkou
HORKA
399
Mohelka
Bezdečínský p.
RADOŇOVICE
KVOČNY
Luhy
JÍLOVÉ
HROBKA
487
Rydvaltice
583
572
571
549
495
492
465
456
412
417
402
401
389
278
35

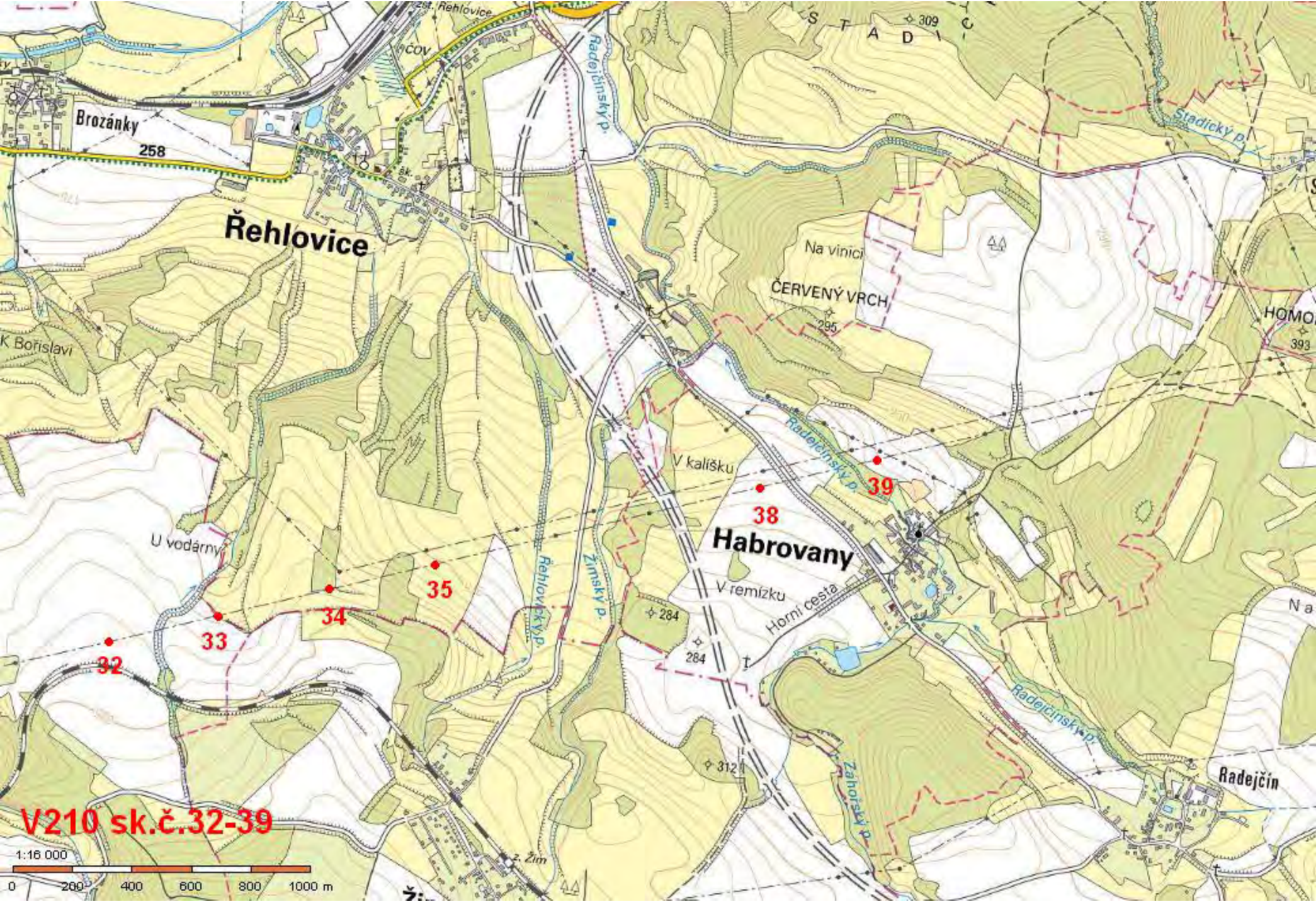
Řehlovice
Habrovany
Radejčín
Brozánky
258
ČOV
Radejčínský p.
Stadický p.
Řehlovický p.
Žimský p.
Záhořský p.
Na vinici
ČERVENÝ VRCH
295
309
393
284
312
V kalíšku
V remízku
Horní cesta
U vodárny
K Bořislavi
32
33
34
35
38
39
V210 sk.č.32-39
1:16 000
0
200
400
600
800
1000 m

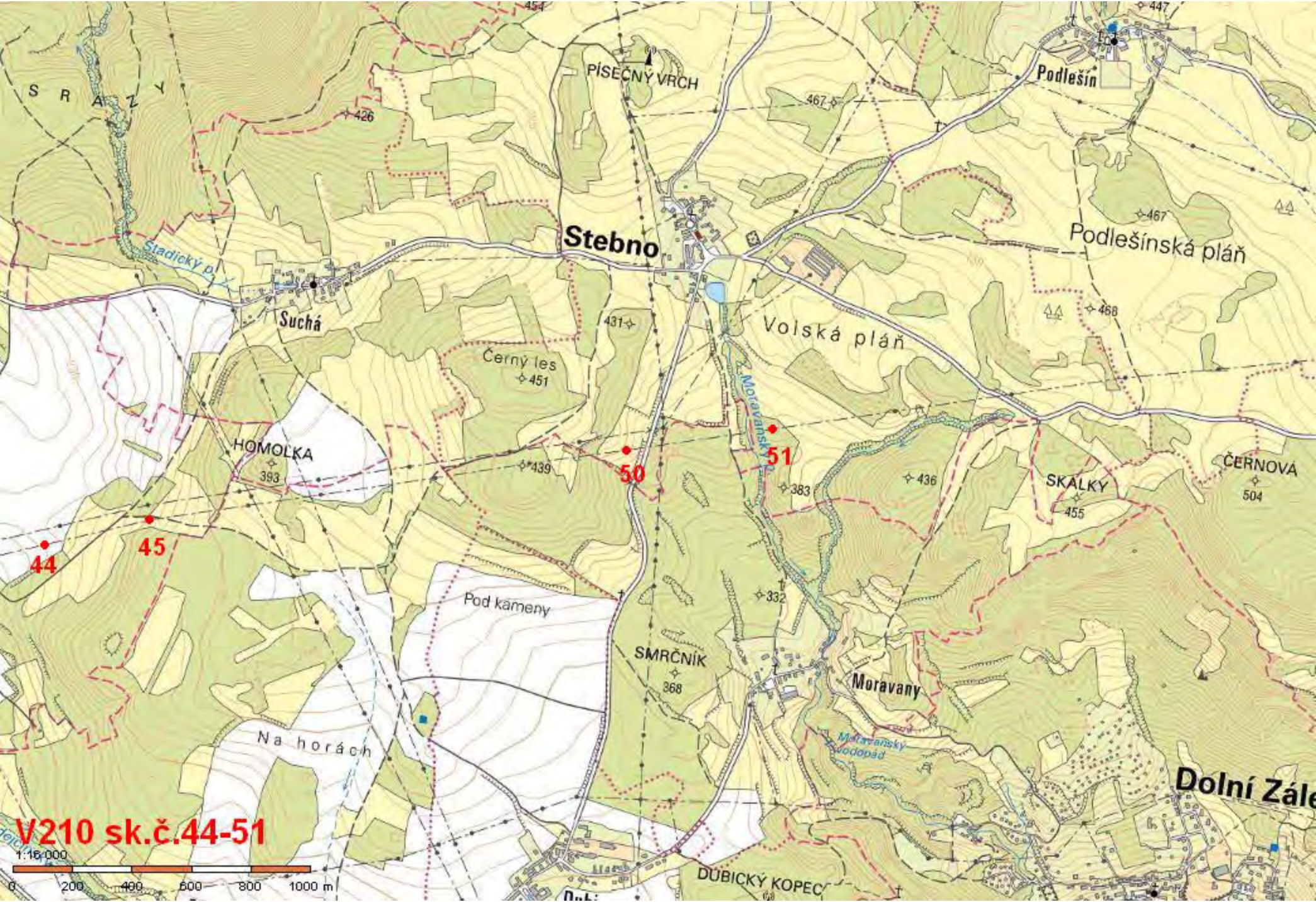

V210 sk.č.44-51
1:16 000
0
200
400
600
800
1000 m
Stebno
Podlešín
Podlešínská pláň
Volská pláň
Suchá
Černý les
451
HOMOLKA
393
SKALKY
455
ČERNOVÁ
504
SMRČNÍK
368
Moravany
Pod kameny
Na horách
DUBICKÝ KOPEC
Dolní Zále
PÍSEČNÝ VRCH
S R A Z Y
Stadický p.
Moravanský p.
Moravanský vodopád
44
45
50
51

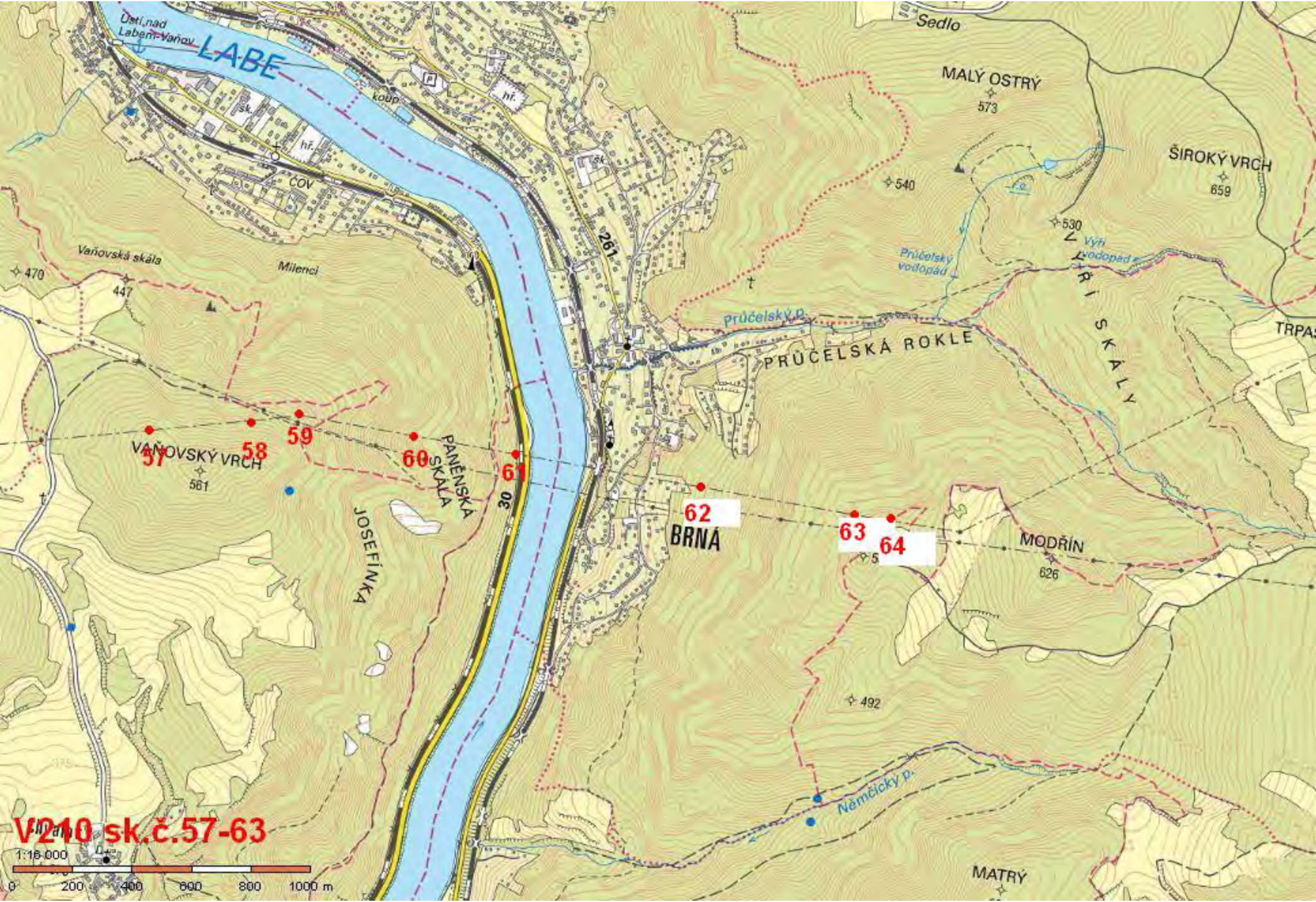

Ústí nad Labem-Vaňov
LABE
koup
hř.
sk.
ČOV
Sedlo
MALÝ OSTRÝ
573
ŠIROKÝ VRCH
659
540
530
Výří vodopád
Průčelský vodopád
Průčelský p.
PRŮČELSKÁ ROKLE
VÝŘÍ SKÁLY
TRPAS
Vaňovská skála
Milenci
470
447
261
30
VAŇOVSKÝ VRCH
561
PANĚNSKÁ SKÁLA
JOSEFÍNKA
57
58
59
60
61
62
BRNÁ
63
64
MODŘÍN
626
492
Němčický p.
MATRÝ
V210 sk.č.57-63
1:16 000
0
200
400
600
800
1000 m

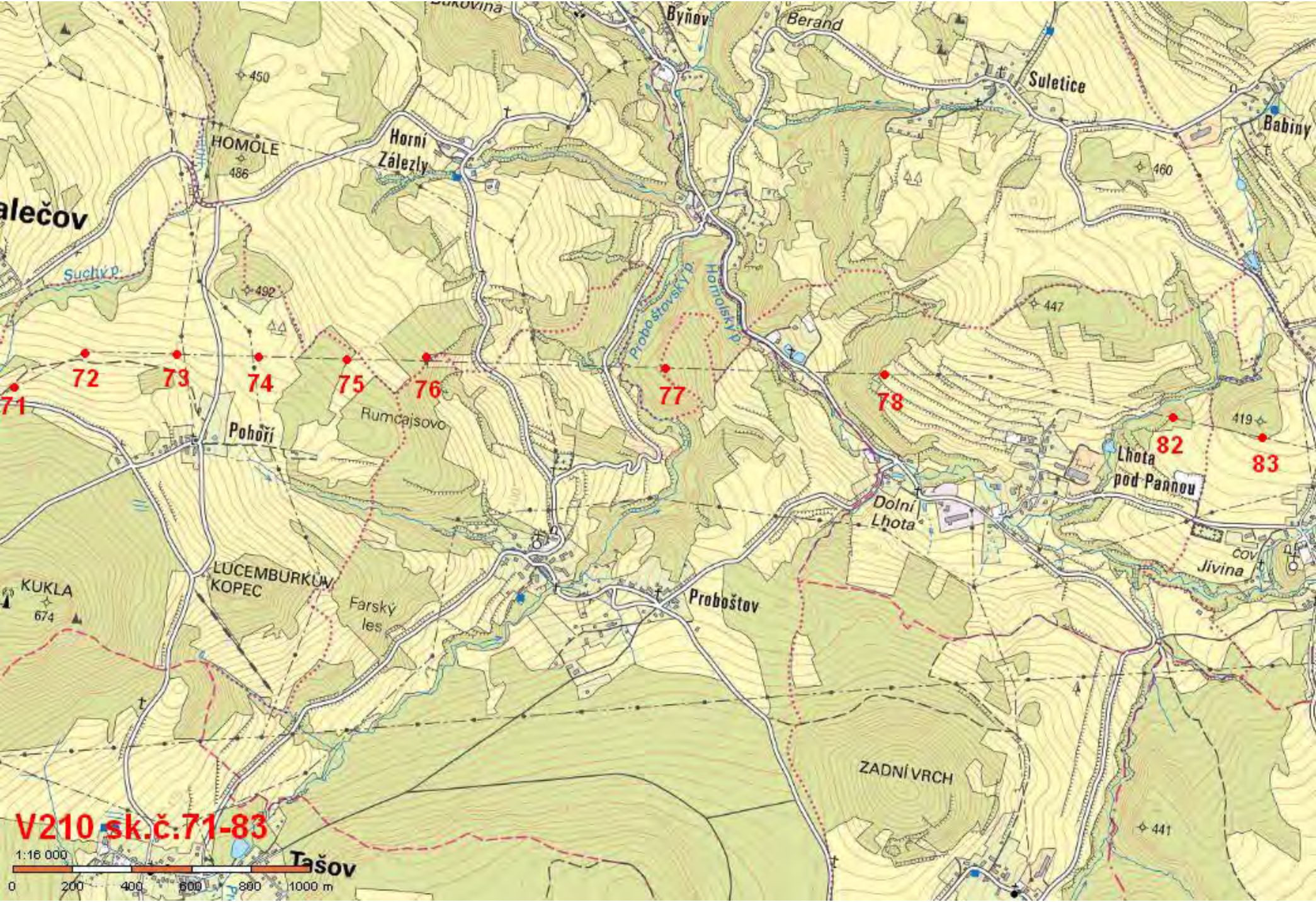

Byňov
Berand
Suletice
Babiny
450
HOMOLE
486
Horní Zálezly
460
alečov
Suchý p.
492
Proboštovský p.
Homolský p.
447
72
73
74
75
76
77
78
71
Rumcajsovo
Pohoří
419
82
83
Lhota pod Pannou
Dolní Lhota
čov
Jivina
KUKLA
674
LUCEMBURKŮV KOPEC
Farský les
Proboštov
ZADNÍ VRCH
441
V210 sk.č.71-83
1:16 000
0
200
400
600
800
1000 m
Tašov

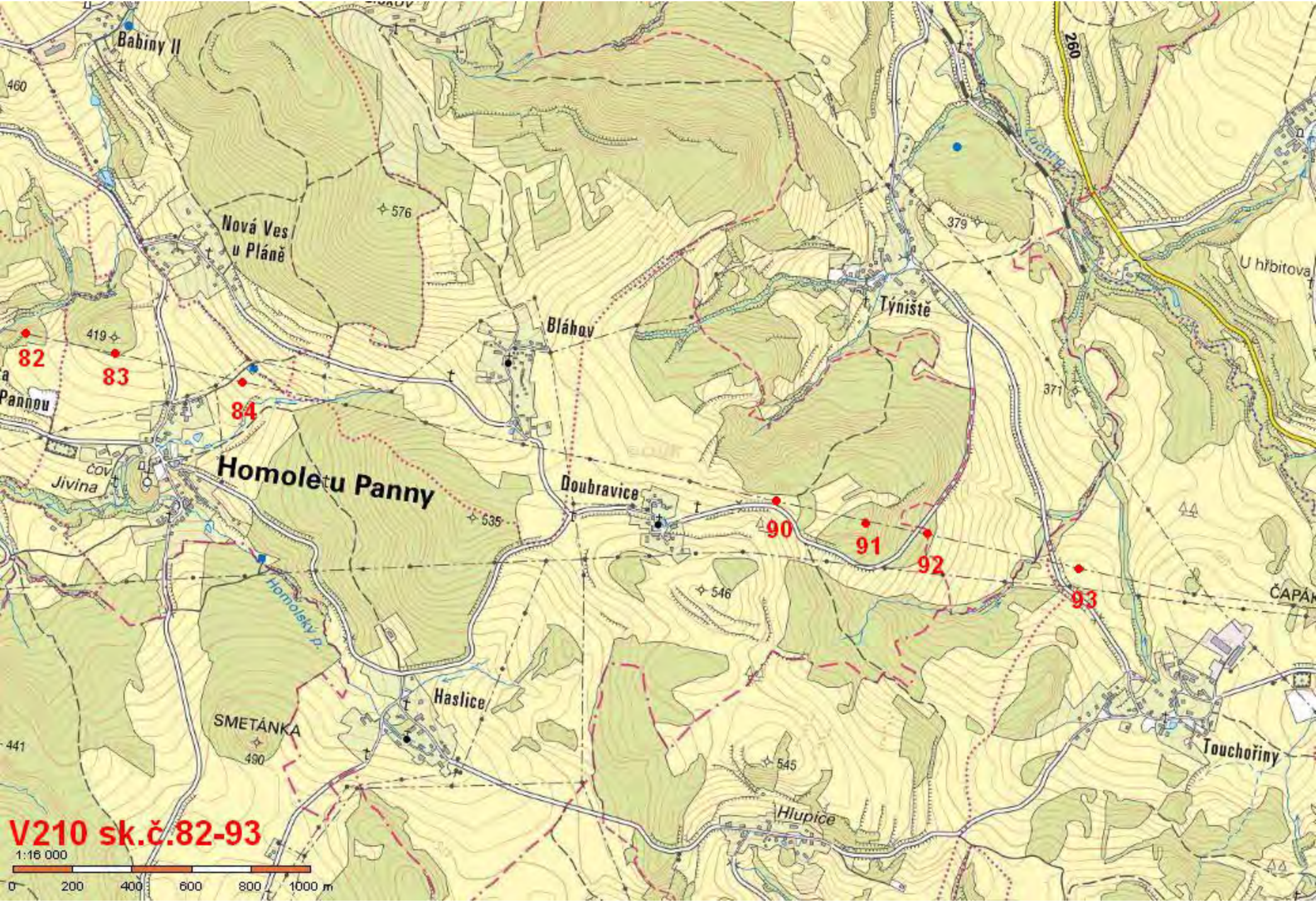

Babiny II
460
Nová Ves u Pláně
576
419
82
83
84
Pannou
Jivina
Homole u Panny
535
Bláhov
Doubravice
Týniště
379
371
260
U hřbitova
90
91
92
93
546
Homolský p.
Haslice
SMETÁNKA
490
441
545
Hlupice
Touchořiny
V210 sk.č.82-93
1:16 000
0
200
400
600
800
1000 m

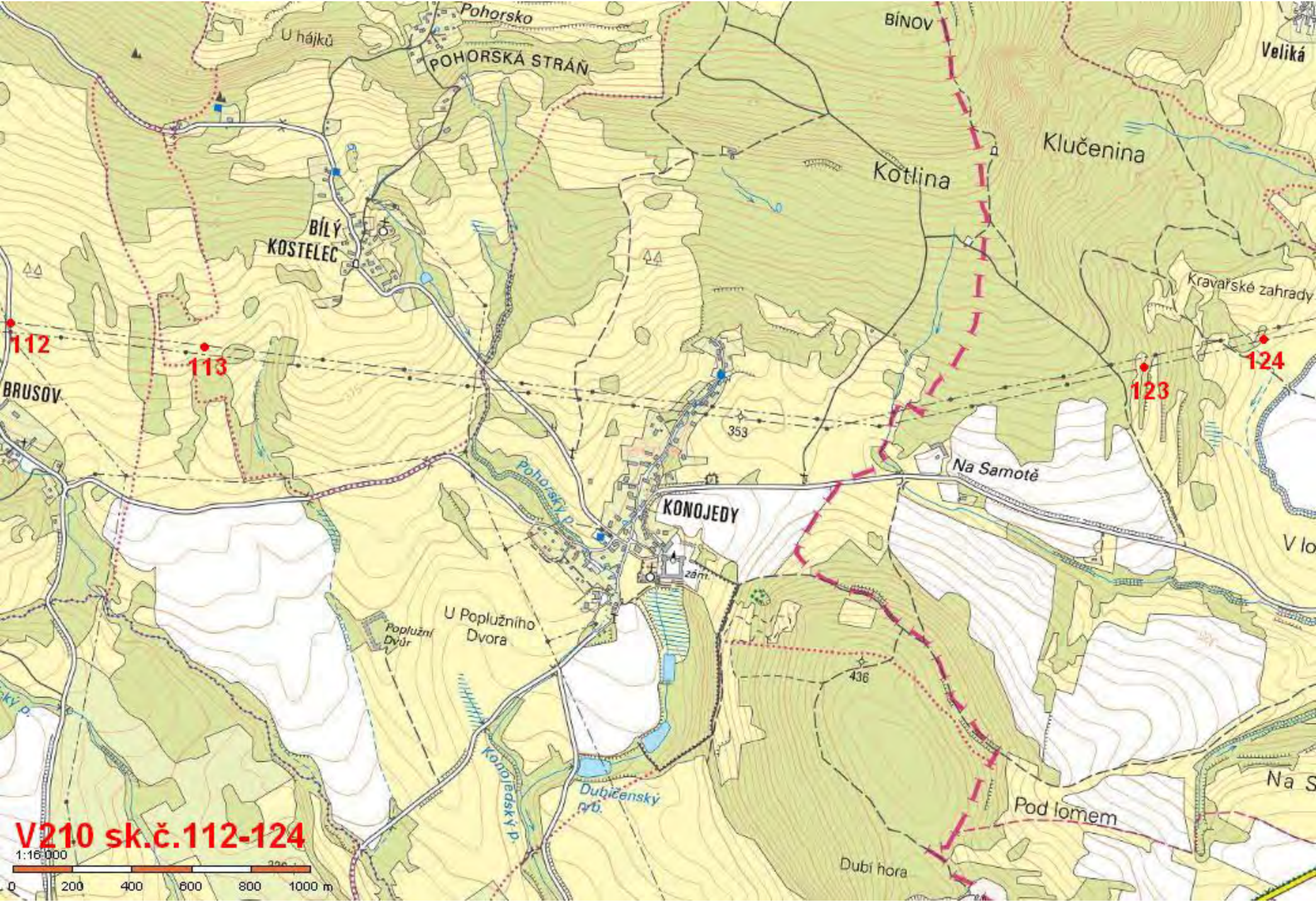
Pohorsko
U hájků
POHORSKÁ STRÁŇ
BÍNOV
Veliká
Klučenina
Kotlina
BÍLÝ KOSTELEC
Kravařské zahrady
112
113
BRUSOV
123
124
353
Na Samotě
Pohorský p.
KONOJEDY
zám.
U Poplužního Dvora
Poplužní Dvůr
436
Konojedský p.
Dubičenský p.
Pod lomem
Dubí hora
V210 sk.č.112-124
1:16 000
0
200
400
600
800
1000 m

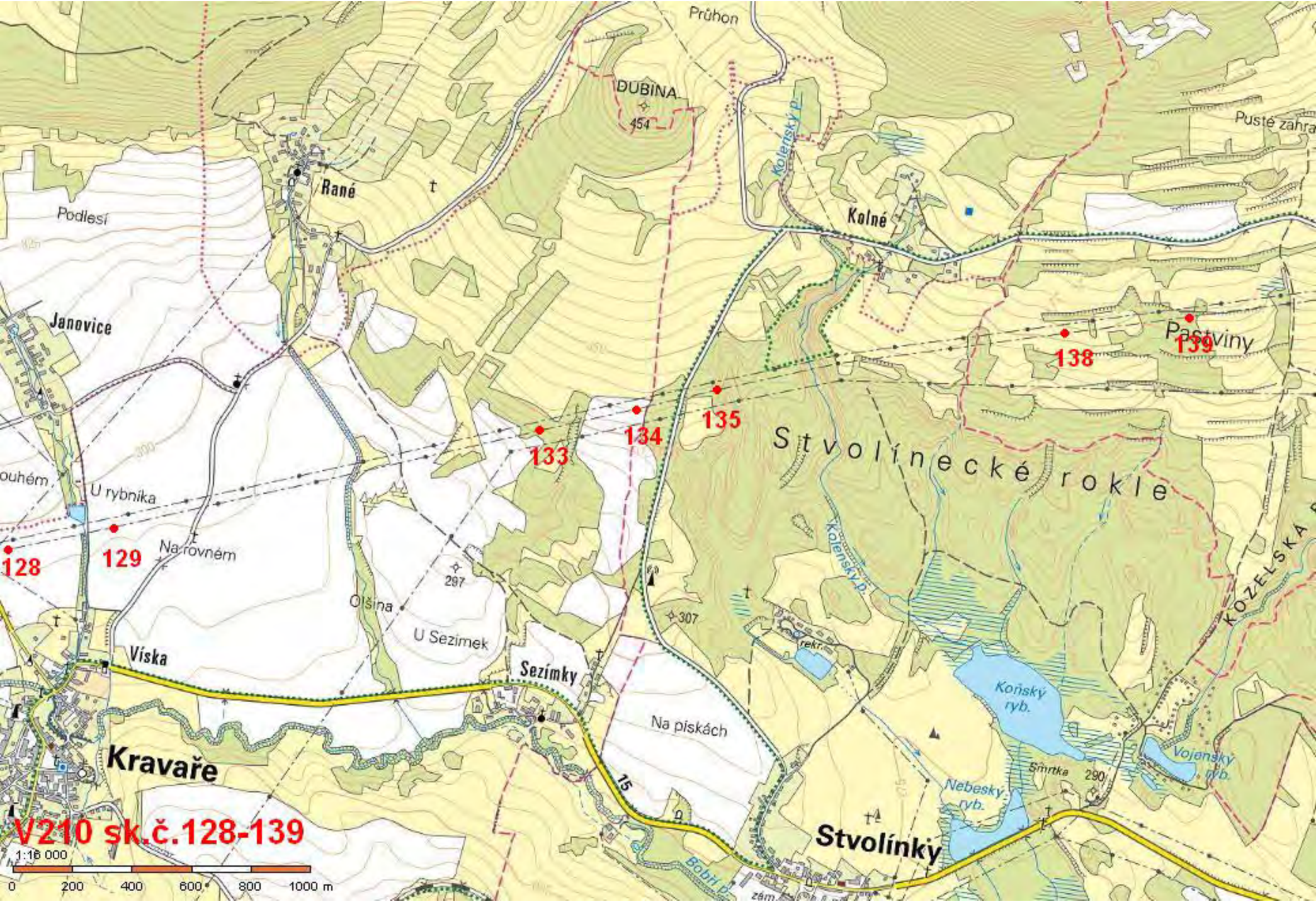
Průhon
DUBINA
454
Kolenský p.
Pusté zahra
Rané
Podlesí
Kolné
Janovice
Pastviny
139
138
135
134
133
Stvolínecké rokle
U rybníka
129
128
Na rovném
297
Olšina
U Sezimek
307
Kolenský p.
KOZELSKÁ
Víska
Sezímky
Na pískách
Koňský ryb.
Vojenský ryb.
Smrtka
290
Nebeský ryb.
Kravaře
15
Stvolínky
Bobří p.
V210 sk.č.128-139
1:16 000
0
200
400
600
800
1000 m